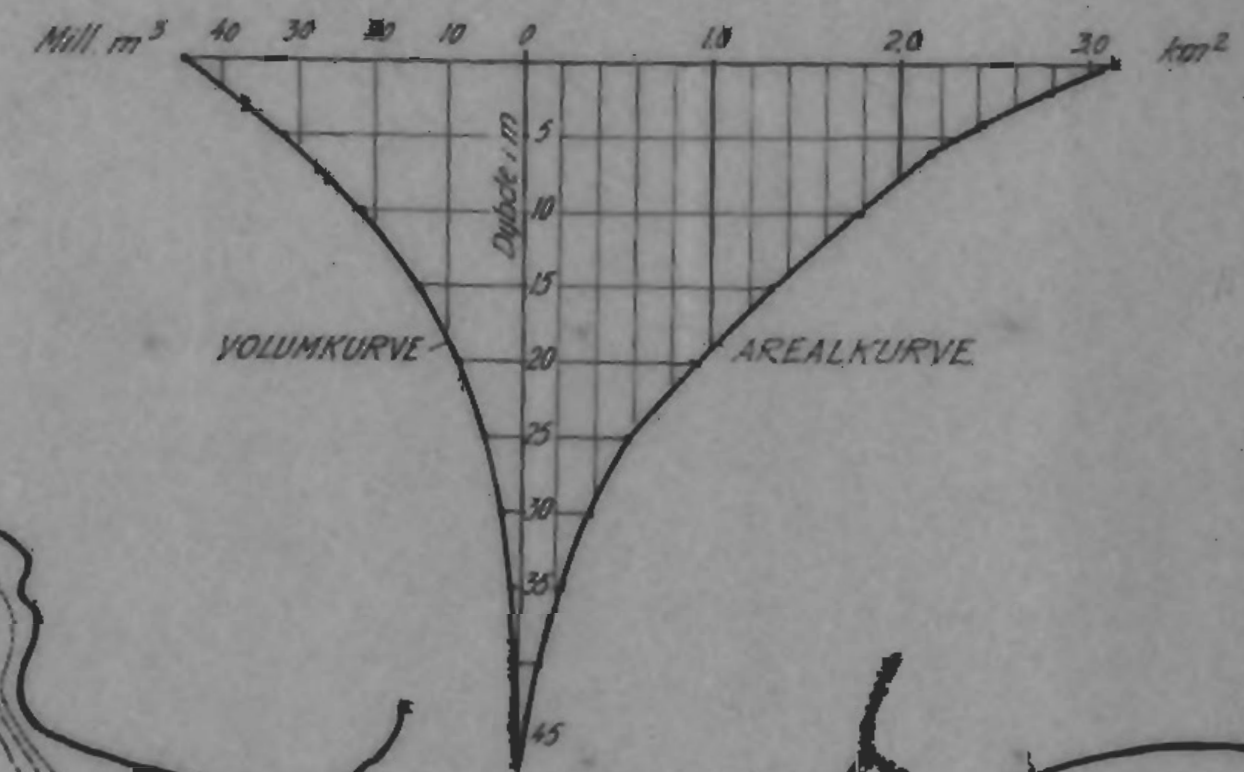
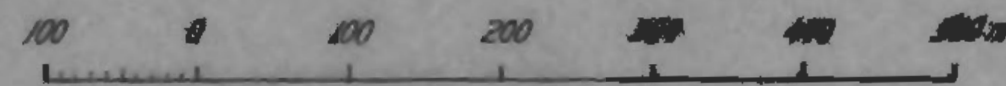


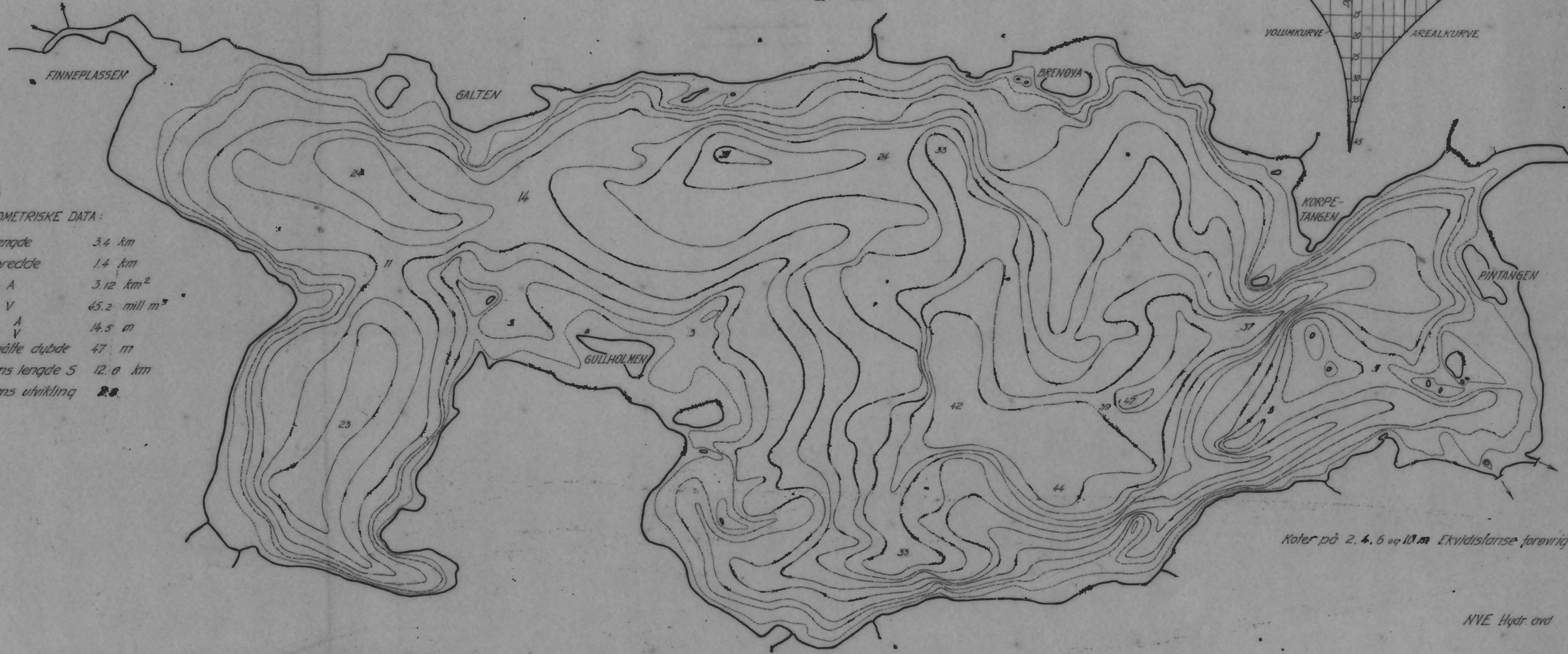
# Dybdekart over SAMSJØEN i ÅDAL

Opploddet 19. og 20. nov. 1958. Vannstand ca 205 m.o.h.



MORFOMETRISKE DATA:

Største lengde	3.4 km
Største bredde	1.4 km
Overflate A	3.12 km <sup>2</sup>
Volum V	65.2 mill m <sup>3</sup>
Middeldyp $\frac{A}{V}$	14.5 m
Største målte dybde	47 m
Strandlinjens lengde S	12.6 km
Strandlinjens utvikling	2.8



Koter på 2, 4, 6 og 10 m. Ekvidistanse forøvrig 5 m.

NVE Hydr. avd