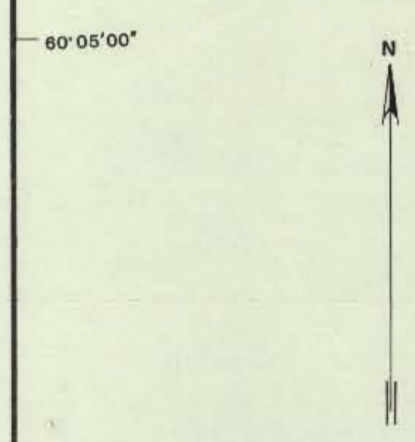
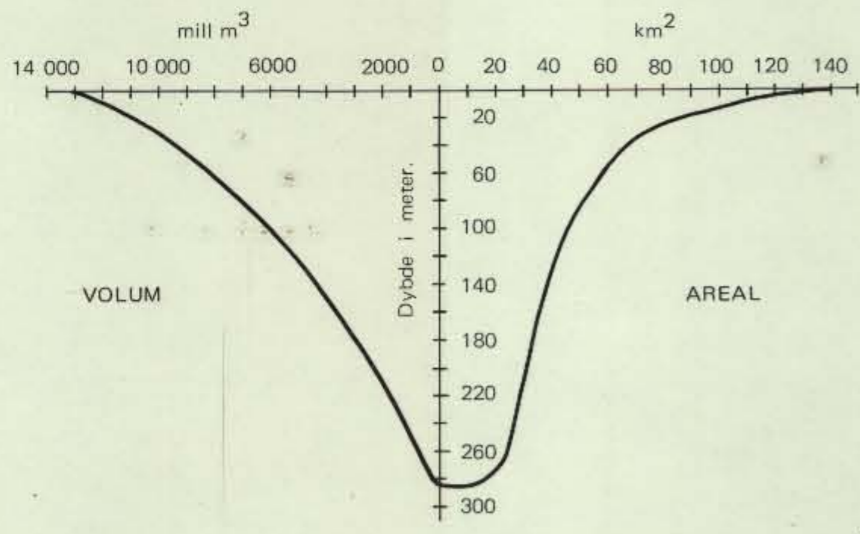


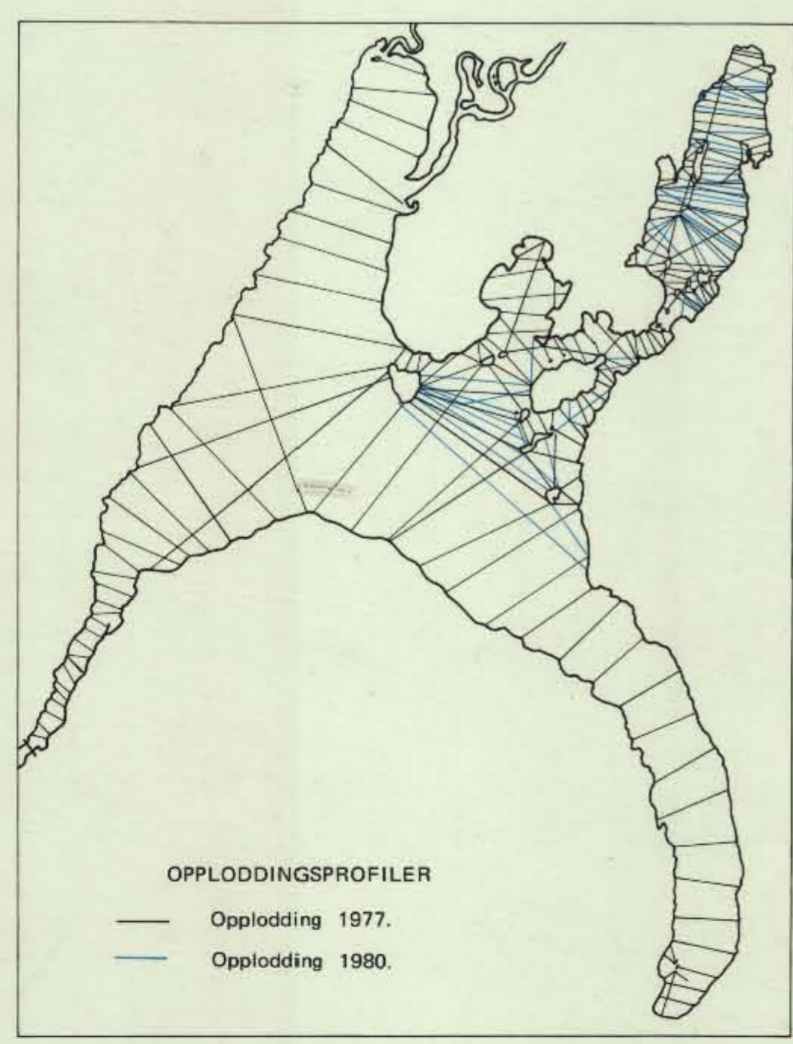
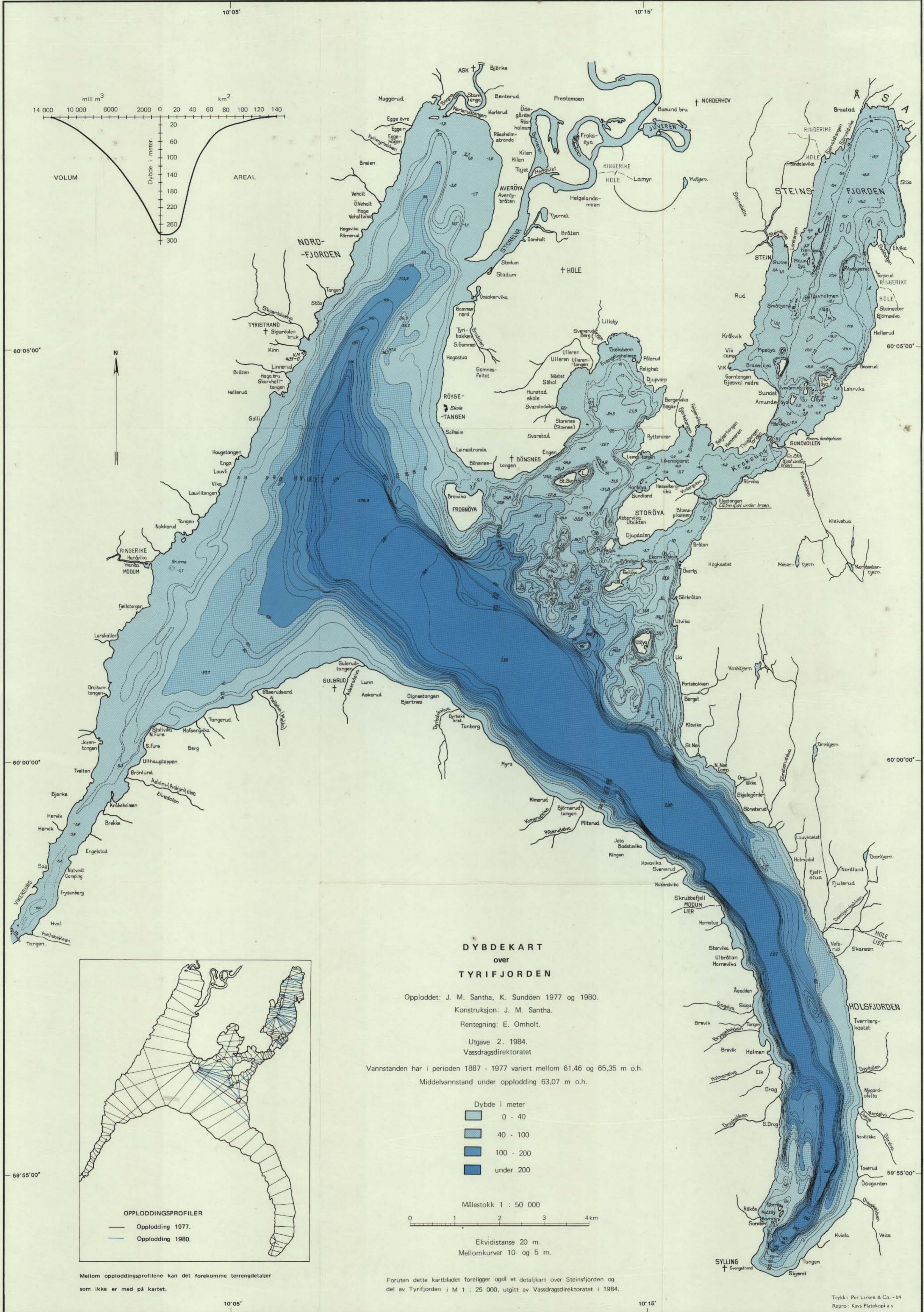
10° 05'

10° 15'



60° 00' 00"

59° 55' 00"



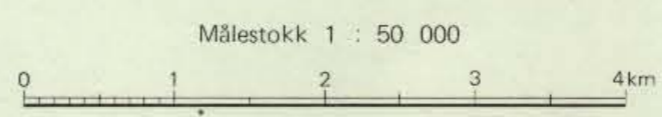
Mellom oppløddingsprofilene kan det forekomme terrengdetaljer som ikke er med på kartet.

**DYBDEKART
over
TYRIFJORDEN**

Opploddet: J. M. Santha, K. Sundøen 1977 og 1980.
Konstruksjon: J. M. Santha.
Rentegning: E. Omholt.
Utgave 2. 1984.
Vassdragsdirektoratet

Vannstanden har i perioden 1887 - 1977 variert mellom 61,46 og 65,35 m o.h.
Middelvannstand under opplødding 63,07 m o.h.

Dybde i meter	
	0 - 40
	40 - 100
	100 - 200
	under 200



Ekvidistanse 20 m.
Mellomkurver 10- og 5 m.

Foruten dette kartbladet foreligger også et detaljkart over Steinsfjorden og del av Tyrifjorden i M 1 : 25 000, utgitt av Vassdragsdirektoratet i 1984.