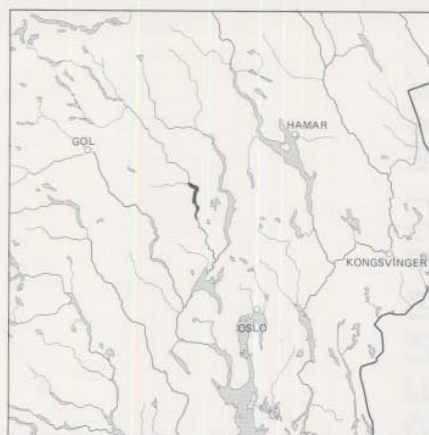


## SPERILLEN

150 m o.h.

VASSDRAGSNR.: 012.607  
VASSDRAG: Dramselv (043)  
ELV: Ådalselv (056)  
UTM-REFERANSE: 32VNM599914  
FYLKE: Buskerud  
KOMMUNE: Ringerike  
KARTSERIE M711: 1815 IV, 1816 III



### OPPLODDINGSDATA

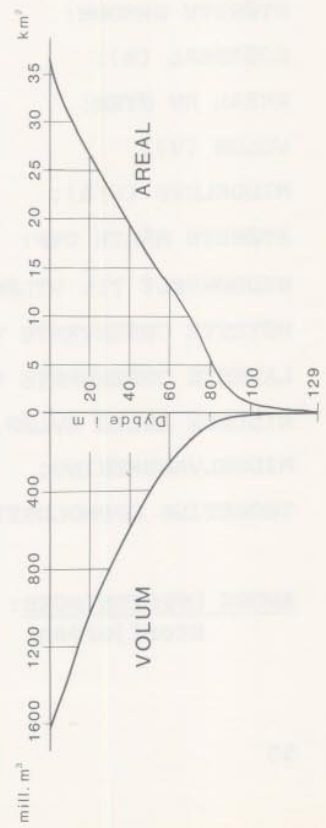
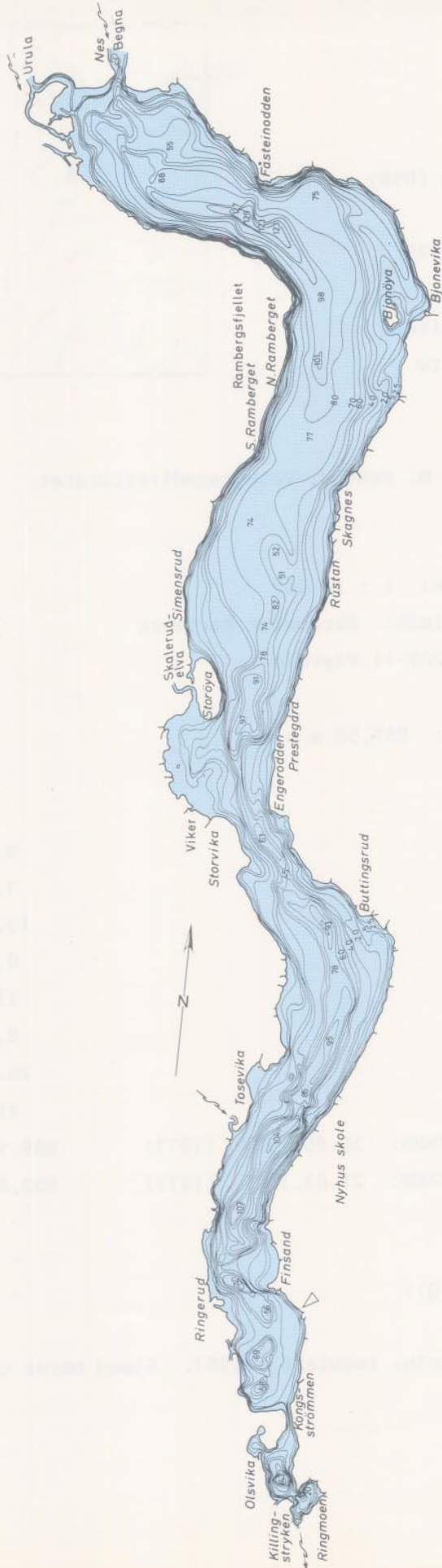
OPPLODDET: 1960 av K. Wold, Vassdragsdirektoratet  
METODE: Ekkograf ned til 70 m dyp, ellers håndlodd  
KVALITET: 3  
ORIGINALKARTETS MÅLESTOKK: 1 : 25 000  
KARTGRUNNLAG FOR STRANDLINJE: Økonomisk kartverk  
HYDROMETRISK STASJON: 445-11 Spirillen brygge (445-12)  
HØYDESYSTEM: NVE  
VANNSTAND VED OPPLODDING: Ca 150 m o.h.

### INNSJØDATA

STØRSTE LENGDE:	25 km
STØRSTE BREDDE:	2,5 km
SJØAREAL (A):	37,6 km <sup>2</sup>
AREAL AV ØYER:	- km <sup>2</sup>
VOLUM (V):	1647 mill. m <sup>3</sup>
MIDDELDYP (V/A):	44 m
STØRSTE MÅLTE DYP:	129 m
NEDBØRFELT TIL UTLØP:	4581 km <sup>2</sup>
HØYESTE OBSERVERTE VANNSTAND:	04.06.1967 (1947-1977) 152,67 m o.h.
LAVESTE OBSERVERTE VANNSTAND:	24.02.1948 (1947-1977) 147,73 m o.h.
MIDLERE ÅRLIG AVLØP (Q):	(1905-1982) 2802 mill. m <sup>3</sup>
MIDDELVANNFØRING:	(1930-1960) 88 m <sup>3</sup> /s
TEORETISK OPPHOLDSTID (V/Q):	1,6 år

ANDRE OPPLYSNINGER: Magasin, regulert i 1906.

# SPERILLEN 150 m.o.h.



EKVIDISTANSE 10m      MELLOMKURVER 5 og 2,5m